

Legende



- Grens RUP
- Grens BPA's
- Perceelsgrens + nummer kadaster
- Gebouw met 3 bouwlagen
gelijkvloers inbegrepen; bijgebouw
- Hellend dak
- Plat dak
- Verdiep in het dak
- Woning
- Bejaardenhuis / home / serviceflats
- Loods / magazijn / atelier / opslag
- Handelshuis
- Horeca
- Hotel
- Vrij beroep

Overzicht vergunningen


Adres	Dossiernr	Voorwerp	Status
Koninklijke Baan 4	38008_1965_22	Veranderingswerken en uitbreidingswerken	goedgekeurd dd. 25-01-1695
Koninklijke Baan 6	38008_1947_10	Herstellen en verbouwen van winkelhuis	goedgekeurd dd. 16-09-1947
Koninklijke Baan 8	38008_1974_45	Heropbouw bakkerij	goedgekeurd dd. 08-05-1974
Koninklijke Baan 10	38008_1998_287	Sanering voorgevel en dak	goedgekeurd dd. 27-09-1999
Koninklijke Baan 12	38008_1991_93	Oprichten service-flatgebouw	goedgekeurd dd. 15-04-1991
Koninklijke Baan 18	38008_1997_67	Herconditionering van rust en verzorgingstehuis	goedgekeurd dd. 07-04-1997
Koninklijke Baan 20	38008_1949_11	Oprichten magazijn en werkplaats	goedgekeurd dd. 05-10-1949
	38008_1956_40	Bouwen van omheiningsmuur rond eigendom en nieuw ontworpen straat	goedgekeurd dd. 28-06-1956
Koninklijke Baan 24	38008_2008_266	Plaatsen van zonnepanelen	goedgekeurd dd. 28-11-2008
Zeelaan 1	38008_1993_126	Wijzigen van de gevelafwerking	goedgekeurd dd. 02-08-1993
Zeelaan 3	38008_2003_13	Vernieuwen van de voorgevel op het gelijkvloers	goedgekeurd dd. 27-01-2003
Zeelaan 5	38008_1992_38	Onferhouds- en veranderingswerken winkelpui	goedgekeurd dd. 11-05-1992

Feitelijke en juridische toestand

RUP Gemeentehuis - Herziening
RUP_38008_214_00008_00001



0 5 10 15 20m



bron: gemeente De Panne - elgen verwerking
opgemaakt: september 2013

NOTA:
Dit plan werd opgemaakt op basis van grafische gegevens.
De erin vermelde afmetingen en oppervlakten zijn derhalve slechts benaderend. Voor de uitvoering van dit plan zijn opmetingen ter plaatse noodzakelijk.